








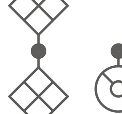

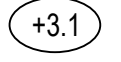
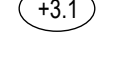
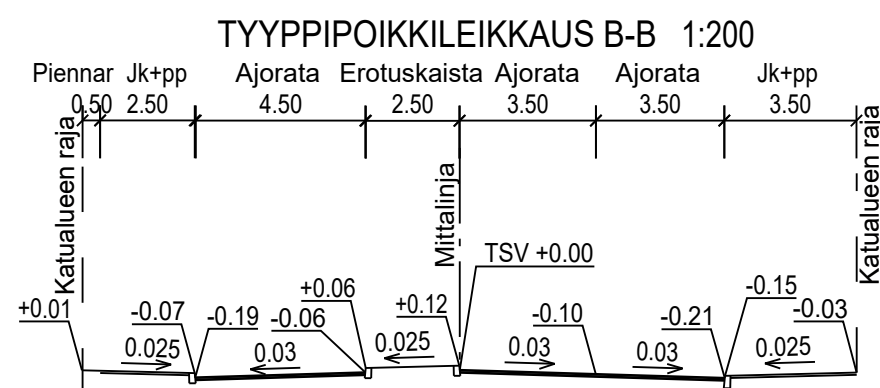
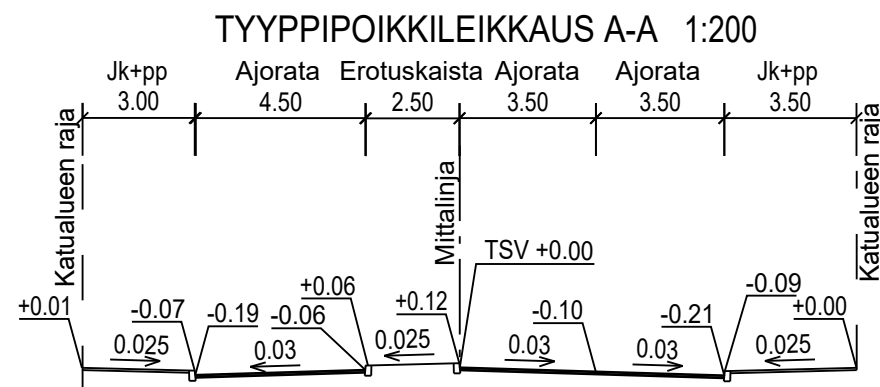


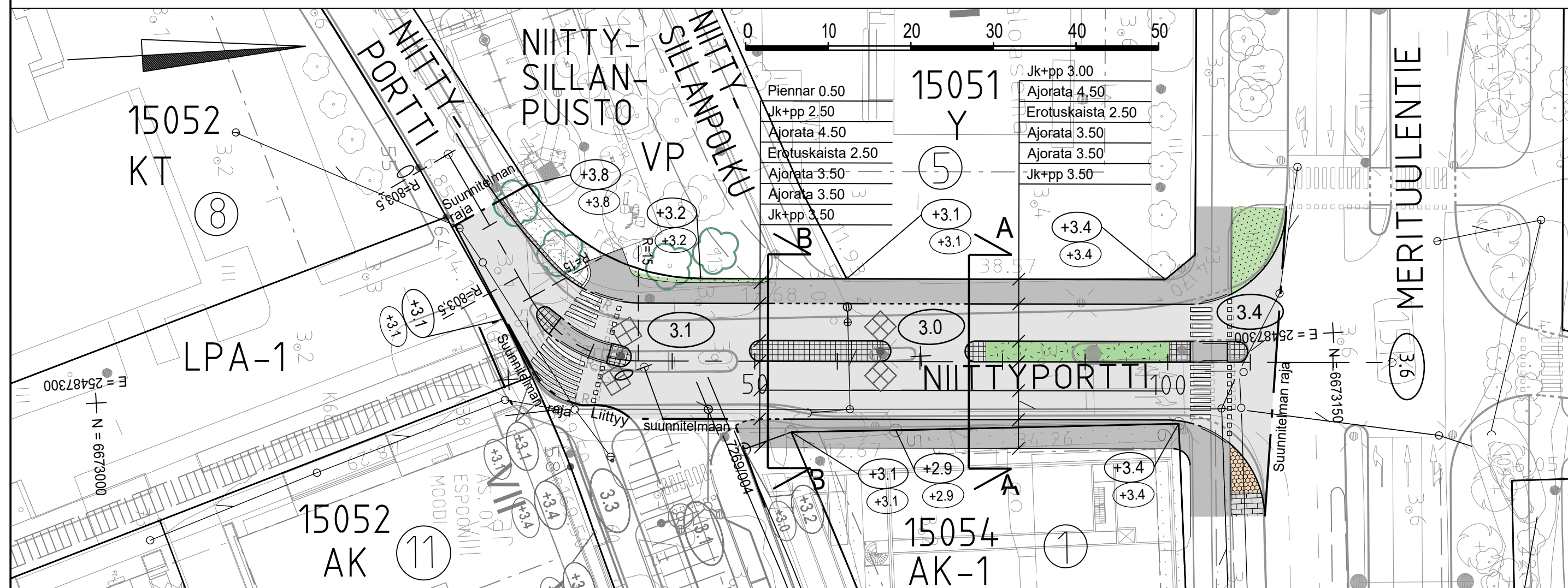
MERKINTÖJEN SELITYS

-  ajorata, asfaltti / jk+pp-tie / jk, asfaltti
-  kiveys
-  viheralue
-  säilytettävä puu
-  reunatuki
-  madallettu / upotettu reunatuki
-  hulevesiviemäri, suunniteltu / rakennettu
-  hulevesikaivo
-  tarkastuskaivo
-  valaisinpylväs

-  3.0 likimääräinen kadun korkeusasema
-  +3.1 likim. suunniteltu maanpinnan korkeusasema
-  +3.1 likim. nykyinen maanpinnan korkeusasema



LUONNOS 12.5.2020



C	M	S	T/H
B	M	S	T/H
A	M	S	T/H
	ESPOON KAUPUNKI KAUPUNKITEKNIKAN KESKUS	ESBO STAD STADSTEKNIKCENTRALEN	PIIRI- SUUNN. TARK.
ALUE	KAAVA NIITYMAA	KAUP.OSA 15 NIITYKUMPU	HYV. PPK TELA
NIMI	NIITYPORTTI		KLEHTI 23Q HNRO LIITTYY
AIHE	KATU		MKAAVA 1:500, 1:200 KOORD. JÄRJ. ETRS-GK25 KORKEUSJÄRJ. N2000
PIIR. LAJI	KATUSUUNNITELMA JA TYYPPIPOIKKILEIKKAUS		NR0 7269/005
	HSY:n vesihuolto PL 100 00066 HSY p.(09) 15611	NRO	HYV. TARK. HYV. TARK.
GT	GEOTEKNIikka- YKSIKKÖ	KONS.	KONS. RAMBOLL
SUUNN.			SUUNN. Veli- Pekka Niemi
TARK.			TARK. Pertti Kotamäki