










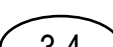

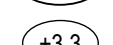
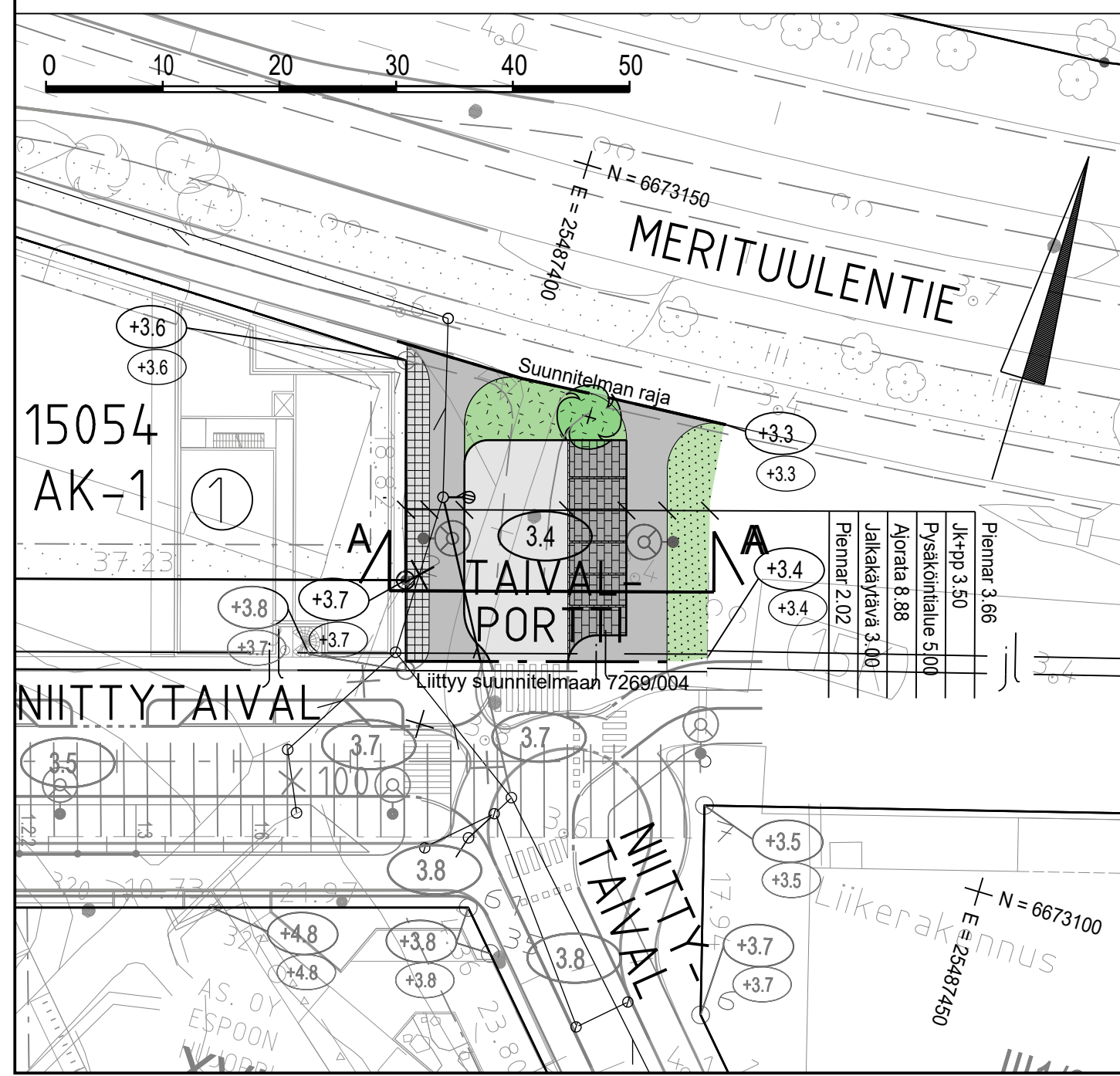
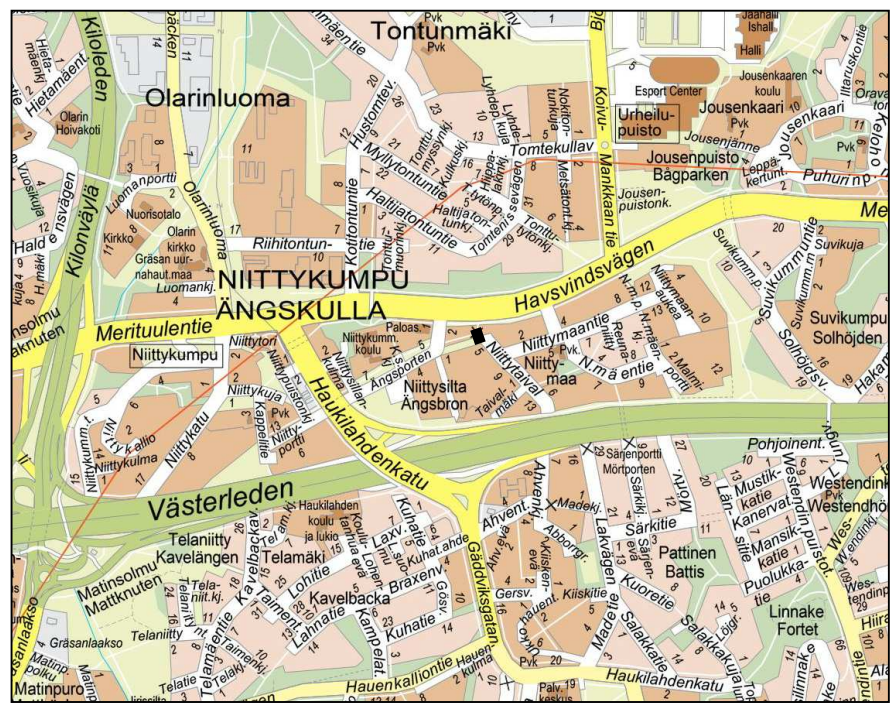




MERKINTÖJEN SELITYS

-  ajorata, asfaltti
-  jk+pp-tie / jk, asfaltti
-  kiveys
-  viheralue
-  istutettava lehtipuu
-  reunatuki
-  madallettu / upotettu reunatuki
-  hulevesiviemäri, suunniteltu / rakennettu
-  hulevesikaivo
-  tarkastuskaivo
-  likimääräinen kadun korkeusasema
-  likim. suunniteltu maanpinnan korkeusasema
-  likim. nykyinen maanpinnan korkeusasema
-  valaisinpylväs



LUONNOS 12.5.2020

C	M	S	T/H
B	M	S	T/H
A	M	S	T/H
	ESPOON KAUPUNKI KAUPUNKITEKNIIKAN KESKUS	ESBO STAD STADSTEKNIKCENTRALEN	PIIRIT. SUUNN. TARK.
ALUE	KAAVA NIITTYMAA	KAUP.OSA 15 NIITTYKUMPU	HYV. PPK TELA
NIMI	TAIVALPORTTI		KLEHTI 23Q HNRO LIITTYY
AIHE	KATU		MKAAVA 1:500, 1:200 KOORD.JÄRJ. ETRS-GK25 KORKEUSJÄRJ. N2000
PIIR. LAJI	KATUSUUNNITELMA JA TYYPPIPOIKKILEIKKAUS		NRD 7269/006
	HSY:n vesihuolto PL 100 00066 HSY p.(09) 15611	NRO	HYV. TARK. HYV. TARK.
GT	GEOTEKNIikka- YKSIKKÖ	KONS.	KONS. RAMBOLL
SUUNN.			SUUNN. Veli- Pekka Niemi
TARK.			TARK. Pertti Kotamäki